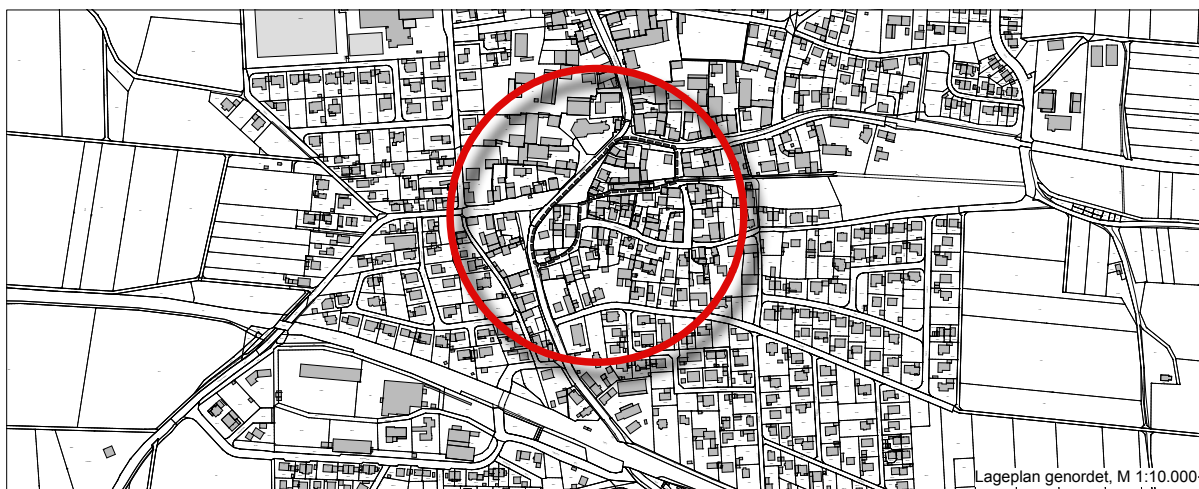


TEIL A: PLANZEICHNUNG IM M : 1.000, FESTSETZUNGEN UND HINWEISE DURCH PLANZEICHEN, VERFAHRENSVERMERKE



GEMEINDE EITENSHEIM

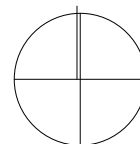
BEBAUUNGSPLAN NR. 25 "ORTSKERN KIRCHPLATZ"

im beschleunigten Verfahren gem. § 13a BauGB

ENTWURF

Eitensheim, den 18.03.2021

M 1:1000

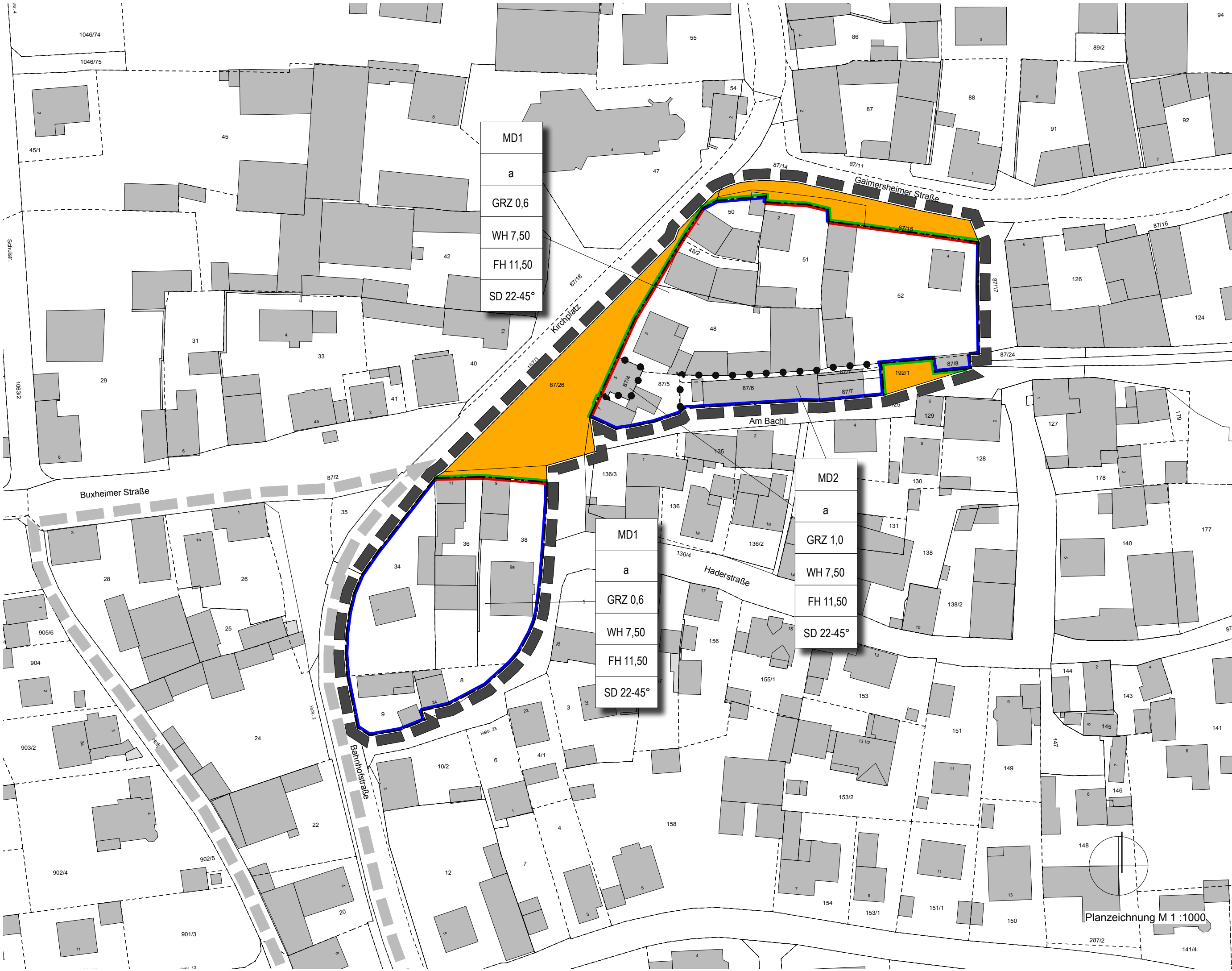


0 m

50 m

AKFU
Architekten und Stadtplaner

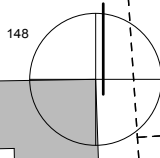
Friedenstraße 21b D-82110 Germering
T.: +49 089 6142400 40 F.: +49 089 6142400 66
mail@akfu-architekten.de www.akfu-architekten.de



MD1
a
GRZ 0,6
WH 7,50
FH 11,50
SD 22-45°

MD1
a
GRZ 0,6
WH 7,50
FH 11,50
SD 22-45°

MD2
a
GRZ 1,0
WH 7,50
FH 11,50
SD 22-45°



Planzeichnung M 1 :1000

Die Gemeinde Eitensheim erlässt aufgrund

- des Baugesetzbuches (BauGB)
- Art. 81 der Bayerischen Bauordnung (BayBO)
- der Baunutzungsverordnung (BauNVO)
- Art. 23 der Gemeindeordnung für den Freistaat Bayern (GO)

in der jeweils zum Zeitpunkt des Satzungsbeschlusses gültigen Fassung diesen von AKFU Architekten, Germering, gefertigten Bebauungsplan Nr. 25 „Ortskern Kirchplatz“ als

SATZUNG.

Der Bebauungsplan besteht aus:

- Teil A - Planzeichnung im M 1 : 1000**
Festsetzungen und Hinweise durch Planzeichen, Verfahrensvermerke
- Teil B - Festsetzungen durch Text.
- Beigefügt ist:
- Teil C - Begründung

I. FESTSETZUNGEN DURCH PLANZEICHEN

§ 1 Art der baulichen Nutzung

MD1 Dorfgebiet gem. § 5 BauNVO
mit Teilgebietsnummer (MD1, MD2)

§ 2 Maß der baulichen Nutzung

GRZ 0,6 max. zulässige Grundflächenzahl (z.B. 0,6)

WH 7,50 max. zulässige Wandhöhe in Meter (z.B. 7,50 m)

FH 11,50 max. zulässige Firsthöhe in Meter (z.B. 11,50 m)

§ 3 Bauweise

a abweichende Bauweise

§ 4 Überbaubare Grundstückflächen

 Baulinie

 Baugrenze

§ 5 Verkehrsflächen



Öffentliche Straßenverkehrsfläche




Straßenbegrenzungslinie

§ 6 Dächer

SD 22-45°

nur Satteldach zwischen 22° bis 45° Neigung zulässig

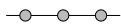
§ 7 Sonstige Festsetzungen



Grenze des räumlichen Geltungsbereichs

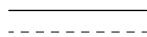


Maßangabe in Meter (z.B. 7,0 m)



Abgrenzung unterschiedlicher zulässiger Grundflächenzahlen

II. HINWEISE UND NACHRICHTLICHE ÜBERNAHMEN DURCH PLANZEICHEN



bestehende Flurstücksgrenze

100

Flurstücksnummer



bestehendes Gebäude

VERFAHRENSVERMERKE:

1. Der Gemeinderat Eitensheim hat in der Sitzung vom 12.11.2020 die Aufstellung des Bebauungsplanes Nr. 25 "Ortskern Kirchplatz" beschlossen. Der Beschluss wurde am 26.11.2020 ortsüblich bekanntgemacht.
2. Die frühzeitige Öffentlichkeitsbeteiligung gemäß § 3 Abs. 1 BauGB hat in der Zeit vom bis stattgefunden.
3. Die Beteiligung der Behörden und sonstiger Träger öffentlicher Belange zum Vorentwurf des Bebauungsplanes Nr. 25 "Ortskern Kirchplatz" in der Fassung vom hat gemäß § 4 Abs. 1 BauGB vom bis stattgefunden.
4. Der vom Gemeinderat amgebilligte Entwurf des Bebauungsplanes Nr. 25 "Ortskern Kirchplatz" mit Begründung, jeweils in der Fassung vom wurde gemäß § 3 Abs. 2 Satz 1 BauGB in der Zeit vombis öffentlich ausgelegt mit dem Hinweis, dass von einer Umweltprüfung abgesehen wird.
5. Die Beteiligung der Behörden und sonstiger Träger öffentlicher Belange zum Entwurf des Bebauungsplanes Nr. 25 "Ortskern Kirchplatz" mit Begründung, jeweils in der Fassung vom hat gemäß § 4 Abs. 2 BauGB vom bis stattgefunden.
6. Der Gemeinderat hat mit Beschluss vomden Bebauungsplan Nr. 25 "Ortskern Kirchplatz" mit Begründung, jeweils in der Fassung vomgemäß § 10 Abs. 1 BauGB als Satzung beschlossen.

7. Ausgefertigt: Eitensheim, den

(Siegel)

.....
Manfred Diepold, Erster Bürgermeister

8. Die ortsübliche Bekanntmachung nach § 10 Abs. 3 BauGB erfolgte am
Der Bebauungsplan Nr. 25 "Ortskern Kirchplatz" mit Begründung, jeweils in der Fassung vom werden seit diesem Tag zu den ortsüblichen Dienstzeiten im Rathaus der Gemeinde Eitensheim zu jedermanns Einsicht bereitgehalten. Über den Inhalt wird auf Verlangen Auskunft gegeben. Auf die Rechtsfolgen des § 44 Abs. 3 Satz 1 und 2, sowie Abs. 4 und § 215 Abs.1 u. 2 BauGB ist hingewiesen worden.

Der Bebauungsplan Nr. 25 "Ortskern Kirchplatz" tritt mit der Bekanntmachung in Kraft (§ 10 Abs. 3 Satz 4 BauGB).

Eitensheim, den

(Siegel)

.....
Manfred Diepold, Erster Bürgermeister